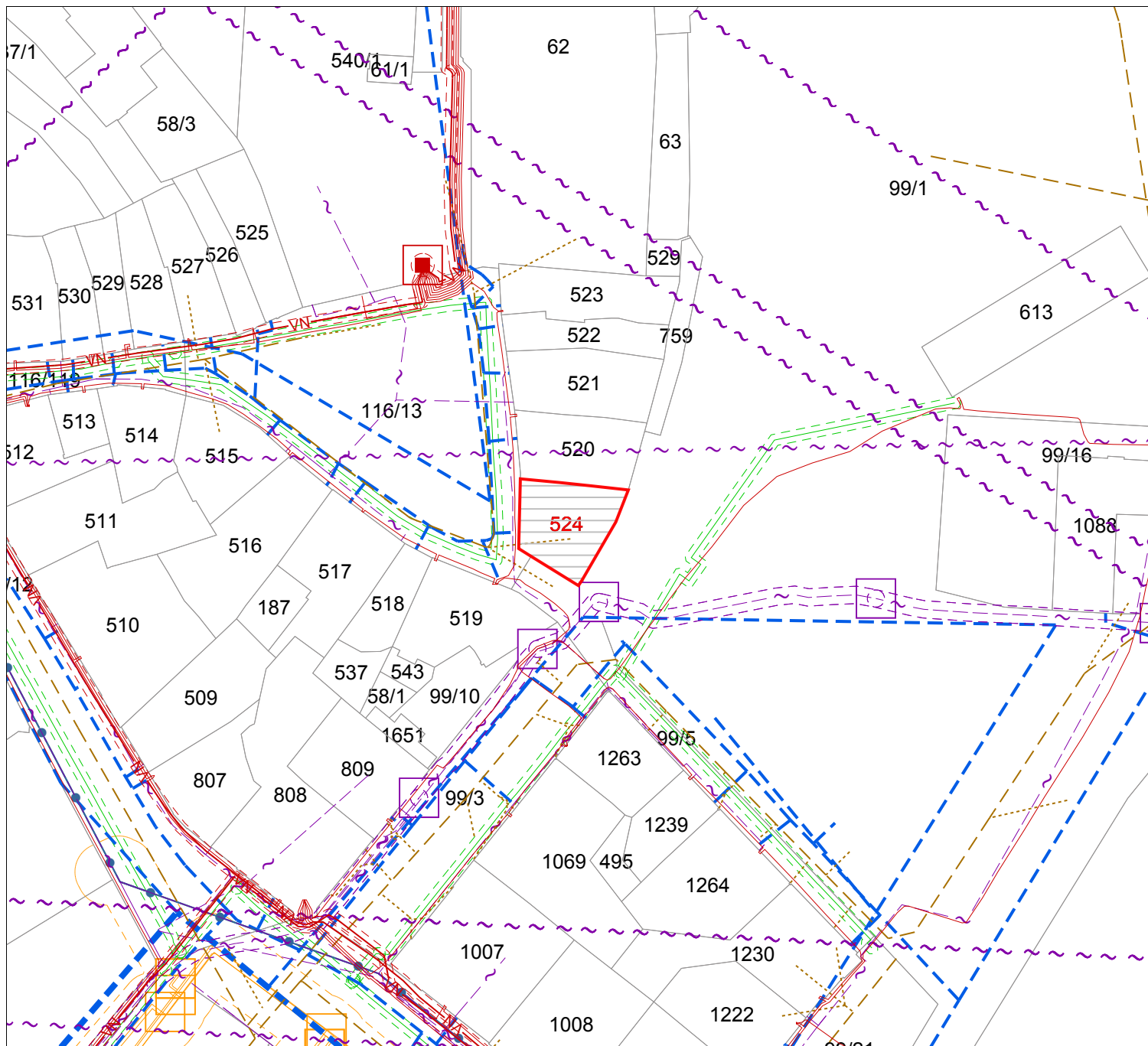


Georeport 374 - jevy technické infrastruktury na parcele č. 524

katastrální území: Olomouc-město

žadatel: Kuncová



Typ jevu	Poskytovatel
Vodovodní síť	Magistrát města Olomouce, odbor koncepce a rozvoje
Kanalizační síť - jednotná stoka kanalizační sítě	Magistrát města Olomouce, odbor koncepce a rozvoje























Legenda mapy je zobrazena na následující stránce.

26.09.2019

1 : 1000



Legenda

	Elektrická síť - nízké napětí
	Elektrická síť - vysoké napětí
	Elektrická síť - ochranné pásmo
	Elektrická stanice (bod) - trafostanice
	Elektrická stanice - ochranné pásmo
	Kanalizační síť - jednotná stoka kanalizační sítě
	Kanalizační síť - dešťová stoka kanalizační sítě
	Elektronické komunikační zařízení - ostatní telekomunikační zařízení
	Radioreléová trasa
	Telekomunikační síť - optický kabel
	Telekomunikační síť - nerozlíšený kabel
	Telekomunikační síť - ostatní kabel
	Telekomunikační síť - ochranné pásmo
	Sdružené liniové sítě - ostatní
	PRVKOK - vodovodní síť - páteřní vodovodní síť
	PRVKOK - vodovodní síť - místní vodovodní síť
	Vodovodní síť
	Plynovodní síť - nízkotlaký plynovod
	Plynovodní síť - ochranné pásmo
	Teplovodní síť
	Teplovodní síť - ochranné pásmo
	Zařízení na teplovodní síti - ostatní zařízení na teplovodní síti